

**1. Teutonia
Berg & Tal
29. Mai 2005**



Roadbook zur Oldtimerausfahrt des Gütersloher Straßenzaubers 29. Mai 2005



1. Teutonia Berg & Tal 29. Mai 2005



Vorwort

Sehr geehrter Oldtimerfreund,

herzlich Willkommen zur „Teutonia Berg & Tal 2005“ im Rahmen des
3. Gütersloher Straßenzaubers.

Der Streckenverlauf führt Sie auf und ab durch Ostwestfalen-Lippe, mit zum Teil sehr schmalen
und kurvigen Straßen (Gesamtfahrstrecke: ca. 89 km / 55 mls)

Bitte fahren Sie vorsichtig, beachten Sie die StVO, StVZO sowie die entsprechenden Angaben in
diesem Roadbook und befolgen Sie die Anweisungen der Streckenposten und Einweiser.

Sie erreichen die Streckenleitung unter 0175 – 29 70 461 (Ulrich Linnenbrügger)

Wir wünschen Ihnen viel Vergnügen, eine erlebnisreiche Ausfahrt und Gute Fahrt

**Die Gütersloher Werbegemeinschaft
und die Jaguar Association Germany - Sektion Westfalen**

Hinweis: Die Teilnahme erfolgt auf eigene Gefahr.

Noch ein Hinweis: Bitte senden Sie ein feedback zur Veranstaltung an librue@t-online.de
Vielen Dank !!



1. Teutonia Berg & Tal 29. Mai 2005



Start

Ausfahrt der Fußgängerzone

Denken Sie bitte daran Ihren Km-Zähler zu nullen!!

Gute Fahrt !!

Nach 170 mtr / 0,1 mls links auf

Friedrich-Ebert-Str.

Gegenverkehr beachten!



Nach 500 mtr / 0,31 mls rechts auf

B61 / Nordring

Richtung Bielefeld





1. Teutonia Berg & Tal 29. Mai 2005



Nach 3.800 mtr / **2,34 mls** links auf
Haller Str.

Richtung Halle / Isselhorst

Nach 900 mtr / **0,56 mls** links auf
Haller Str.


Richtung Halle / Steinhagen / Brockhagen

Enge Ortsdurchfahrt !! Turnerfest !!

Dem Straßenverlauf 4.000 mtr / **2,5 mls** folgen,
dann rechts abbiegen auf Gütersloher Str.

Richtung Osnabrück / Halle / Brockhagen





1. Teutonia Berg & Tal 29. Mai 2005



Nach 1.000 mtr / **0,63 mls** rechts auf

Brockhagener Str.

Richtung Bielefeld / Steinhagen



Nach 700 mtr / **0,44 mls** links hinter Bushaltestelle auf

Holstheide


Schmale Straße !! Gegenverkehr beachten !!



Nach 1.500 mtr / **0,94 mls** rechts auf

Patthorster Str.





1. Teutonia Berg & Tal 29. Mai 2005




Nach 3.900 mtr / **2,44 mls** links auf
Hilter Weg



Nach 300 mtr / **0,19 mls** rechts auf
Upheider Weg



Folgen Sie dem Upheider Weg 2.100 mtr / **1,31 mls**
bis zur zweiten Stop-Straße und überqueren Sie geradeaus die B68 auf die
Kaistr.



1. Teutonia Berg & Tal 29. Mai 2005



Nach 1.800 mtr / **1,13 mls** rechts auf

Aschelohr Weg

Enge Fahrbahn !!



Nach 3.900 mtr / **2,44 mls** rechts auf

Grüner Weg


Vorsicht: Steigung / Gefälle !!



Nach 1.400 mtr / **0,88 mls** am Ende der Straße

rechts auf Haller Str.

Sie erreichen den Ortseingang Werther



1. Teutonia Berg & Tal 29. Mai 2005



**Nach 700 mtr / 0,44 mls rechts auf
Bielefelder Str.**

Richtung Bielefeld



**Nach 2.300 mtr / 1,44 mls am Ortseingang
BI-Großdornberg
rechts auf Dornberger Str.**




**Nach 4.200 mtr / 2,63 mls rechts auf
Bergstr.**

Richtung Halle / Steinhausen

Steigung !! Serpentinaen !!





1. Teutonia Berg & Tal 29. Mai 2005



Nach 900 mtr / **0,56 mls** rechts auf Parkplatz.

„Peter auf m Berge“


Einweiser beachten !!



Technischer Halt / Kaffeepause

Verlassen Sie danach den Parkplatz nach rechts

Gefällestrecke !! Serpentinien !!




Nach 1.100 mtr / **0,69 mls** links auf

B68 / Haller Str.

Richtung Paderborn / Bielefeld





1. Teutonia Berg & Tal 29. Mai 2005



Nach 3.600 mtr / **2,25 mls** links auf
Ostwestfalendamm
Richtung Bielefeld-Zentrum




Nach 2.000 mtr / **1,25 mls** rechts auf
B66 / Detmolder Str.
Richtung Rathaus / Lage



Nach 3.100 mtr / **1,94 mls** rechts auf
Osningstr.
Richtung Gütersloh / BI-Senne
Steigung !!





1. Teutonia Berg & Tal 29. Mai 2005



Nach 2.700 mtr / **1,69 mls** abknickende Vorfahrt nach links verlassen
auf Selhausenstr.

Richtung Oerlinghausen / BI - Hillegossen

Gegenverkehr beim abbiegen beachten !! Gefälle !! Serpentinauen !!

Nach 2.800 mtr / **1,75 mls** rechts auf
Oerlinghauser Str.

Richtung Oerlinghausen / BI - Lämershagen

Nach 4.800 mtr / **3,0 mls** links auf
Zubringer Tunnelstr.

Nach 100 mtr / **0,06 mls** rechts auf Tunnelstr.
Richtung Schloß-Holte / Oerlinghausen-Süd





1. Teutonia Berg & Tal 29. Mai 2005



In Tunnel einfahren, Sound genießen !!

Licht einschalten !!

**Nach 2.400 mtr / 1,5 mls links auf
Hellweg**


Richtung Segelflugplatz

**Nach 2.000 mtr. / 1,25 mls hinter Flugplatz-Hangars links auf
Robert-Kronfeld-Str.**

Richtung „Klinik am Hellweg“

Einweiser beachten !!





1. Teutonia Berg & Tal 29. Mai 2005



Nach 1.200 mtr / **0,75 mls** links auf
das Gelände der Flugschule Oerlinghausen

Einweiser !!


Mittagspause

Zurück, links auf
Hellweg

Nach 1.600 mtr / **1,0 mls** rechts auf
B68 / Bielefelder Str.

Richtung Bielefeld / SenneStadt





1. Teutonia Berg & Tal 29. Mai 2005



Nach 2.600 mtr / **1,63 mls** links auf
Oerlingahuser Str.

Richtung Gütersloh / Schloß-Holte




(Bei 900 mtr / **0,56 mls** **Blitzer beachten !!**
50 km/h !!)



Nach 2.100 mtr / **1,31 mls** Kreisverkehr an der
2. Ausfahrt verlassen
Richtung Kaunitz (Schloßstr.)





1. Teutonia Berg & Tal 29. Mai 2005



Sie passieren das Holter Schloß



**Nach 4.800 mtr / 3,0 mls rechts (vor Gaststätte „zur Wirtin“) auf
Bergstr.**




Richtung Gütersloh / Verl

**Nach 3.600 mtr / 2,23 mls rechts auf
Paderborner Str.**



Richtung Paderborn / Verl



1. Teutonia Berg & Tal 29. Mai 2005



Nach 1.800 mtr / **1,13 mls** rechts auf
Hauptstr. / Bielefelder Str.
Richtung Bielefeld




Nach 2.900 mtr / **1,81 mls** (ca. 300 mtr. nach A2-Unterquerung) links auf
Neuer Weg

Schmalere Weg !! Gegenverkehr beachten !!

Nach 200 mtr / **0,13** links auf
Feuerbornstr.

Nach ca. 800 mtr. überqueren Sie die A2
Enge Kurven !!



1. Teutonia Berg & Tal 29. Mai 2005




Nach 1.700 mtr / **1,06 mls** rechts auf
Sürenheider Str.

Nach 200 mtr / **0,13 mls** Kreisverkehr an der
2. Ausfahrt verlassen
Richtung Gütersloh



Nach 600 mtr / **0,38 mls** Kreisverkehr an der
2. Ausfahrt verlassen
Richtung Gütersloh





1. Teutonia Berg & Tal 29. Mai 2005



Nach 500 mtr / **0,31 mls** links auf
Waldstr.

Gegenverkehr beachten !!


Sie passieren „Nobilia-Küchen“

Nach 1.800 mtr / **1,12 mls** rechts auf
Verler Str.

Richtung Gütersloh

Nach 5.400 mtr / **3,38 mls** links auf
Bismarckstr.

Richtung Stadthalle



1. Teutonia Berg & Tal 29. Mai 2005



Nach 800 mtr / **0,5 mls** links auf
Prinzenstr.

Richtung Stadthalle

Nach 200 mtr / **0,13 mls** links auf
Königstr.

Nach 50 mtr / **0,03 mls** rechts auf
Zufahrt Stadthallenvorplatz

Einweiser beachten !!

Sie haben das Ziel erreicht !! Herzlichen Glückwunsch !!